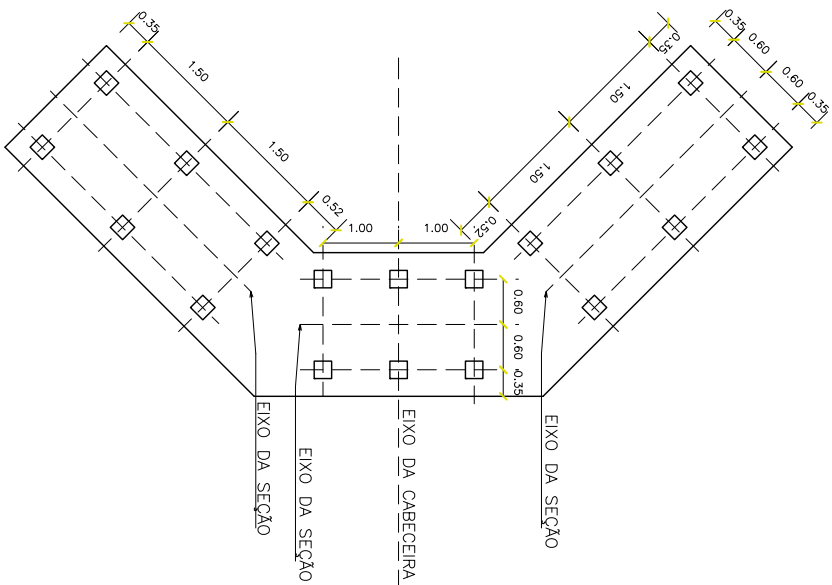
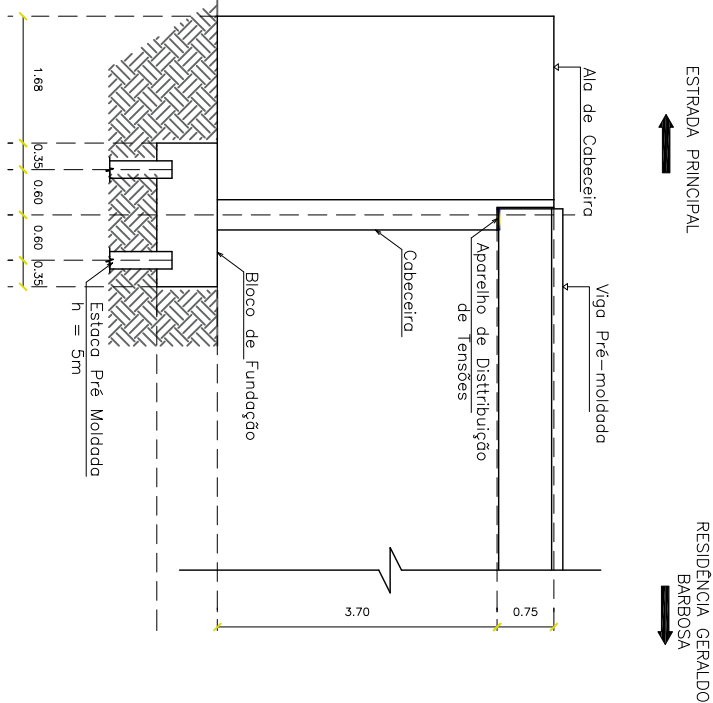


PLANTA DE LOCAÇÃO DE CABECEIRA

ESCALA 1:100

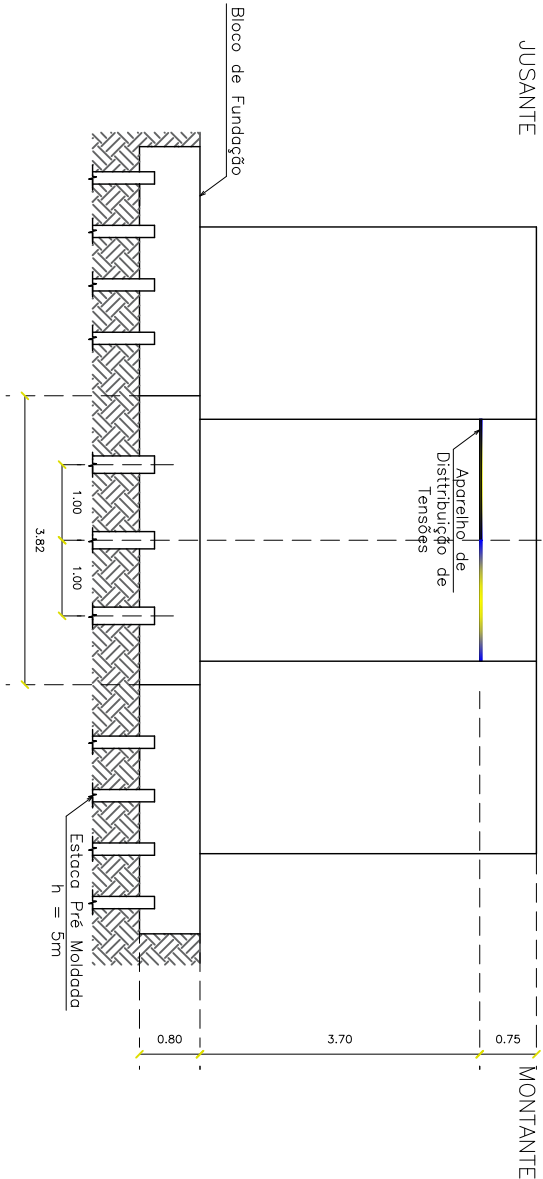


PERFIL LONGITUDINAL DE CABECEIRA

ESCALA 1:10

PLANTA DE LOCAÇÃO DE ESTACAS

ESCALA 1:10



PERFIL TRANSVERSAL DE CABECEIRA

ESCALA 1:100

ESPAÇO RESERVADO PARA CARIMBOS:

PROJETO ARQUITETÔNICO



CLIENTE:

PREFEITURA MUNICIPAL DE CONCEIÇÃO DO CASTELO; CNPJ: 27.165.570 - 0001/98
AV. JOSÉ GRILLO, 426, BAIRRO CENTRO, CONCEIÇÃO DO CASTELO - ES
CEP: 29.370-000

TÍTULO:

CABECEIRA DE PONTE (20°24'35.3"S 41°17'10.6"O)
MONFORTE QUENTE, S/N, ZONA RURAL, CONCEIÇÃO DO CASTELO - ES
CEP: 29.370-000

REFERÊNCIA:

PLANTA LOCAÇÃO DE CABECEIRA; PERFIL TRANSVERSAL DE CABECEIRA;
PERFIL LONGITUDINAL DE CABECEIRA; PLANTA LOCAÇÃO DE ESTACAS.

FOLHA

01 01

RESPONSÁVEL TÉCNICO:

Engº Alex Nali Ferreira CREA-ES 039390/D

DESENHO:
Franciele Vianna

DATA:
MAR/2018

FORMATO:
A3

ESCALA:
INDICADA

UNIDADE:
METRO

ARQUIVO: